

# Otoño Natural 2009

Cultura y Ocio para el Desarrollo Rural

## PROGRAMA ACTIVIDADES



La Red Natural de Aragón te ofrece un amplio programa de actividades para que disfrutes de todas las posibilidades que ofrece el medio ambiente, un valor para el territorio y para el futuro de Aragón.

El otoño nos muestra una de las caras más hermosas de la diversidad natural que posee Aragón. Es tiempo para reencontrarnos con un fabuloso escenario que forma parte del patrimonio natural de esta tierra y que entre todos debemos de proteger. Conscientes de la responsabilidad que supone la conservación de esta riqueza, desde el Departamento de Medio Ambiente hemos duplicado en los últimos años la superficie de espacios protegidos en Aragón, conjugando la protección del medio natural y el desarrollo socioeconómico de estos territorios.

La fórmula para conseguir el equilibrio entre el desarrollo socioeconómico y la conservación del medio natural la encontramos en las gerencias de desarrollo socioeconómico de la Red Natural de Aragón que, desde su creación han logrado este objetivo gracias a innovadoras actividades como la campaña de actividades Otoño Natural que vuelve puntual a su cita con esta época del año y con los amantes de la naturaleza.











Numerosos talleres y jornadas impartidas por expertos en medio ambiente acercan año tras año al ciudadano las peculiaridades de este valioso y apasionante territorio, una invitación para reflexionar sobre la necesidad de concienciación de todo lo que podemos hacer para mejorar el medio natural.

A través de este completo programa de actividades, organizado a través de la empresa pública Sodemasa, todos podemos acercarnos a los valores de la Red Natural de Aragón con ganas de aprender y valorar nuestro patrimonio, y la campaña Otoño Natural es una excelente oportunidad para poder hacerlo.




Aprovecho estas líneas para invitaros a disfrutar de todo lo que nos ofrece el otoño, este Otoño Natural de Aragón.

Alfredo Boné  
*Consejero de Medio Ambiente del Gobierno de Aragón*


## octubre


L	M	X	J	V	S	D
			1	 2	 3	  4
5	6	7	8	9	10	11
12	13	14	15	 16	  17	18
19	20	21	22	23	  24	 25
26	27	28	29	30	31	


## noviembre


L	M	X	J	V	S	D
						1
2	3	 4	 5	 6	7	 8
9	10	11	12	13	14	15
16	17	18	19	20	21	22
23	24	25	 26	27	28	29
30						


## diciembre


L	M	X	J	V	S	D
	1	2	3	4	5	6
7	8	9	 10	11	12	13
14	15	16	17	18	19	20
21	22	23	24	25	26	27
28	29	30	31			

 Jornadas de divulgación de Nordic Walking en el Parque Natural de los Valles Occidentales


 III Jornadas Micológicas Parque Natural Posets-Maladeta


 Jornadas de deporte y naturaleza en la Comarca de Calatayud


 La riqueza faunística de la Sierra de Albarracín

 Jornadas de introducción a la orientación y a las Carreras de Geocaching


 I Jornada seguridad y riesgo en montaña, Parque Natural Posets-Maladeta

 II Curso de identificación de aves de la Estepa Aragonesa

 Jornada de aplicación de Agricultura Ecológica

 Las plantas aromáticas como alternativa de cultivo

 Descubrimiento de las aves de la Red Natural de Aragón

 Taller de fotografía de naturaleza



red natural de Aragón  
Jacetania

# "JORNADA DE DIVULGACIÓN DE NORDIC WALKING EN EL PARQUE NATURAL DE LOS VALLES OCCIDENTALES"



DÍA 2 DE OCTUBRE

- 10:00h. **Recepción de los invitados y ponentes**  
Pallar D'Agustin. Hecho
- 10:15h. **Apertura de la jornada**  
Dpto. Medio Ambiente del Gobierno de Aragón
- 10:30h. **Nordic Walking es salud**  
D. Toni Duart  
Presidente de la Asociación de Nordic Walking España
- 11:30h. **Recorrido de Nordic Walking en el Valle de Hecho**
- 15:00h. **Comida**
- 16:30h. **Proyección "Travesía del Pirineo en Nordic Walking"**  
D. Jordi Pau  
Técnico Deportivo de Media Montaña
- 18:00h. **Presentación del Proyecto Comarcal de Nordic Walking**  
D. Francisco Coduras  
Consejero de Turismo de la Comarca de la Jacetania  
D. Miguel Ángel Auseré Casbas  
Gerente de la Oficina de Desarrollo Socioeconómico Red Natural Comarca de la Jacetania
- 18:15h. **Proyecto Piloto del Nordic Walking adaptado a la deficiencia visual**  
D. Darío Carreras. Director Técnico de la ONCE  
D. Juan Bazán. Presidente T.D.A
- 19:00h. **Clausura de la Jornada**  
Dpto. Medio Ambiente del Gobierno de Aragón

**Se requiere inscripción previa**

## INFORMACIÓN Y RESERVAS:

Oficina de Desarrollo Socioeconómico  
de la Red Natural de la Comarca de la Jacetania  
Plaza Conde Xiquena, 1.  
22720 Hecho (Huesca)  
Móvil: 680 63 26 72  
Tel. 974 37 54 23  
[desarrollojacetania@sodemasa.com](mailto:desarrollojacetania@sodemasa.com)

Colabora:





Parque Natural  
**Posets-Maladeta**

# "IV JORNADAS MICOLÓGICAS PARQUE NATURAL POSETS-MALADETA"



DÍA 3 DE OCTUBRE

- 09:00h. **Recepción de los invitados y ponentes**  
Edificio La Sarra (San Juan de Plan)
- 09:15h. **Apertura de la jornada**  
Dpto. Medio Ambiente del Gobierno de Aragón
- 09:30h. **Salida de campo guiada para la recolección de setas en San Juan de Plan**  
Asociación Micológica del Sobrarbe
- 12:30h. **Clasificación y exposición de las especies recolectadas**  
Asociación Micológica del Sobrarbe
- 14:00h. **Comida**
- 18:00h. **Charla. Formación del Guía Micológico**  
Asociación Micológica del Sobrarbe



DÍA 4 DE OCTUBRE

- 09:00h. **Salida de campo guiada desde el edificio La SARRA, para la recolección de setas en San Juan de Plan**  
Asociación Micológica del Sobrarbe
  - 11:00h. **Taller de cocina micológica y degustación**  
D. Luis Berzosa Lara  
Cocinero, experto en micología
  - 12:30h. **Concurso gastronómico**  
Asociación de Mujeres de Liges
  - 13:30h. **Clausura de la Jornada**  
Dpto. Medio Ambiente del Gobierno de Aragón
-

# "I JORNADA SEGURIDAD Y RIESGO EN MONTAÑA, PARQUE NATURAL POSETS-MALADETA"



DÍA 24 DE OCTUBRE

- 09:30h. **Recepción de los invitados y ponentes**  
Sala de Exposiciones Pabellón Polideportivo de Benasque
- 09:45h. **Apertura de la jornada**  
Dpto. Medio Ambiente del Gobierno de Aragón
- 10:00h. **Protección Civil: Campaña Montañas Seguras**  
D. José María Castellón  
Seguridad y Protección Civil
- 11:00h. **Pausa café**
- 11:30h. **Protocolo de salida al monte (Método MIDE)**  
Dña. Marta Ferrer  
Campaña Montañas para Vivirlas Seguras
- 12:30h. **Protección Civil: Coordinación de Emergencias**  
D. Fernando Pastor  
Seguridad y Protección Civil
- 16:00h. **Seguridad y rescate (GREIM): experiencias, prevención y estadística**  
D. Pedro Garijo  
Capitán de la Guardia Civil. Jefe de Servicio de Montaña de Jaca
- 18:20h. **Talleres de Primeros Auxilios en Montaña**  
D. Fernando Desportes  
Médico Rescate de Montaña 061
-



DÍA 25 DE OCTUBRE

- 10:00h. **Introducción a la meteorología**  
D. Eduardo Lolumo  
Meteorólogo de Aragón Televisión
- 11:00h. **Sistemas antialudes**  
D. Gabriel Mur  
Director Estación de Esquí de Cerler
- 12:30h. **Salida de campo. Demostración rescate en helicóptero**  
D. Jesús Guillén  
Sargento del GREIM  
D. Ricardo Jaquet  
APN Parque Natural Posets-Maladeta
- 14:30h. **Clausura de la Jornada**  
Dpto. Medio Ambiente del Gobierno de Aragón

Se ruega confirmar asistencia por limitación de aforo antes del día 16 de octubre, al teléfono de contacto 974551205, en horario de 8:00 a 15:00h de lunes a viernes

Colabora:



061

**INFORMACIÓN Y RESERVAS:**  
Oficina de Desarrollo Socioeconómico  
Parque Natural PosetsMaladeta  
Centro de Interpretación de Anciles.  
Ctra. Anciles, s/n.  
22440 Benasque (Huesca)  
Movil: 679 85 27 71  
Tel. 974 55 12 05  
[desarrolloposets@sodemasa.com](mailto:desarrolloposets@sodemasa.com)



red naturaldeAragón  
Comunidad de Calatayud

# "JORNADAS DE DEPORTE Y NATURALEZA EN LA COMARCA DE CALATAYUD"



DÍA 16 DE OCTUBRE:

- 17:00h. **Recepción de los invitados y ponentes**  
Sala multiusos del Ayuntamiento de Calatayud
- 17:30h. **Apertura de la jornada**  
Dpto. Medio Ambiente del Gobierno de Aragón
- 18:00h. **Nuevos productos turísticos en el medio rural**  
Turismo de Aragón
- 19:00h. **Centros Btt: su adecuación al desarrollo sostenible**  
D. Francesc Ganyet  
Gerente Parque Olímpico del Segre
- 20:00h. **Mesa redonda:**  
**La Comarca de Calatayud: nuevos productos turísticos**  
D. Félix Jordán  
Presidente Federación Aragonesa de Ciclismo  
D. Francesc Ganyet  
Gerente Parque Olímpico del Segre  
D. Francisco Javier Torres  
Marcajes Teruel  
D. José Caro  
Presidente Club Btt de Calatayud  
D. José Luis Hernández  
Gerente Plan de Dinamización de Producto Turístico Comarca de Calatayud
-



DÍA 17 DE OCTUBRE:

- 09:00h. **Ruta en Btt: Red Natural Calatayud**  
Salida-Llegada: "Fuente de los Ocho Caños"  
Calatayud  
Distancia: 50 Km.  
Nivel: Medio  
Recorrido: vuelta a la Ciudad de Calatayud pasando por diferentes enclaves de interés: Valdehurón, Valdeherrera, Augusta Golf Calatayud, Sierra de Armantes, ruinas de Bílbilis, Huérmeda y Dehesa de la Sierra Vicor
- 11:00h. **Ruta en Btt *Iniciación*: Red Natural Calatayud**  
Salida-Llegada: "Fuente de los Ocho Caños"  
Calatayud  
Distancia: 14 Km.  
Nivel: Iniciación  
Recorrido: Valle del Jalón

**INFORMACIÓN Y RESERVAS:**

Oficina de Desarrollo Socioeconómico  
de la Red Natural de Aragón  
de la Comarca de Calatayud  
C./ Vía Dueville, nº 2 Bajo.  
50300 Calatayud (Zaragoza)  
Móvil: 609 71 06 29  
Tel. 976 89 71 68  
[desarrollocalatayud@soedemasa.com](mailto:desarrollocalatayud@soedemasa.com)

Colabora:





red natural de Aragón  
Sierra de Albarracín

## "LA RIQUEZA FAUNÍSTICA DE LA SIERRA DE ALBARRACÍN"



DÍA 17 DE OCTUBRE:

- 10:00h. **Recepción de los invitados y ponentes**  
Centro de Interpretación de Dornaque
- 10:15h. **Apertura de la jornada**  
Dpto. Medio Ambiente del Gobierno de Aragón
- 10:30h. **La fauna en la Sierra de Albarracín**  
D. José Manuel Sánchez  
Centro de Recuperación de Fauna Silvestre de la Alfranca
- 11:30h. **Pausa café**
- 12:00h. **Conservación de especies**  
D. Antonio Pérez  
Biólogo del Servicio Provincial de Medio Ambiente de Teruel
- 13:00h. **Las aves de la Sierra**  
D. Luis Tirado  
Delegado de SEO/BIRD LIFE en Aragón
- 14:30h. **Comida**
- 16:00h. **Visita guiada por el entorno de Paisaje Protegido de los Pinares de Rodeno**
- 18:00h. **Clausura de la jornada**  
Dpto. Medio Ambiente del Gobierno de Aragón

### INFORMACIÓN Y RESERVAS:

Oficina de Desarrollo Socioeconómico  
de la Red Natural de Aragón  
de la Comarca de Albarracín  
C/ Portal de Molina nº 16, 1ª planta.  
44100 Albarracín (Teruel)  
Móvil: 609 70 61 05  
Tel. 978 70 40 44  
[desarrolloalbarracin@sodemasa.com](mailto:desarrolloalbarracin@sodemasa.com)

Colabora:



CAJA RURAL DE TERUEL

iberCaja



Parque Natural  
**Moncayo**

# "JORNADAS DE INTRODUCCIÓN A LA ORIENTACIÓN Y A LAS CARRERAS DE GEOCACHING"



**DÍA 24 DE OCTUBRE**

- 09:00h. **Recepción de los invitados y ponentes**  
Salón de actos del Ayuntamiento de Añón de Moncayo
- 09:15h. **Apertura de la jornada**  
Dpto. Medio Ambiente del Gobierno de Aragón
- 09:30h. **Introducción a las actividades de orientación**
- 10:30h. **Interpretación de mapas y manejo de brújula y GPS**  
Prácticas
- 13:30h. **Actividad de orientación: carreras de orientación y geocaching**
- 14:00h. **Comida**
- 15:30h. **Actividad de geocaching en el Parque Natural del Moncayo**
- 17:30h. **Clausura de la Jornada**  
Dpto. Medio Ambiente del Gobierno de Aragón

*Jornadas impartidas por **Dña. Vanesa Acín Naverc** y **D. David Granada García**  
Diplomados en Estudios avanzados en Ordenación del Territorio y Medio Ambiente. Máster en Tecnologías de Información Geográfica para la Ordenación del Territorio*

**INFORMACIÓN Y RESERVAS:**  
Oficina de Desarrollo Socioeconómico  
Parque Natural del Moncayo  
C/ Teresa Cajal, nº 4  
50500 Tarazona (Zaragoza)  
Móvil: 680 63 21 34  
Tel. 976 19 88 06  
[desarrollomoncayo@sodemasa.com](mailto:desarrollomoncayo@sodemasa.com)



red naturaldeAragón  
Campo de Belchite

## "II CURSO DE IDENTIFICACIÓN DE AVES DE LA ESTEPA ARAGONESA"



DÍA 4 DE NOVIEMBRE

- 16:00h. **Recepción de los invitados y ponentes**  
Salón de Actos de la Comarca Campo de Belchite
- 16:15h. **Apertura de la jornada**  
Dpto. Medio Ambiente del Gobierno de Aragón
- 16:30h. **Introducción a la ornitología. Conservación, investigación, desarrollo sostenible, la educación ambiental y la divulgación**  
D. Javier Lucientes  
Facultad de Veterinaria
- 17:30h. **Pautas para la identificación de aves I**
- 19:00h. **Fin 1º día**



DÍA 5 DE NOVIEMBRE

- 09:00h. **Pautas para la identificación de aves II**
- 10:30h. **Pausa café**
- 11:00h. **Identificación de Aves Esteparias I. Aves de cultivos y matorrales**
- 12:15h. **Identificación de Aves Esteparias II. Aves rapaces y de campos baldíos**
- 13:45h. **Proyección vídeo de aves esteparias en la Reserva de El Planerón**  
D. Miguel Ángel Bielsa
- 14:30h. **Comida**
- 16:00h. **Taller práctico sobre identificación de aves esteparias**
- 19:00h. **Fin 2º día**
-



DÍA 6 DE NOVIEMBRE

- 09:00h. Salida desde la Oficina de Desarrollo Socioeconómico de la Comarca hacia El Planerón-Observatorio de Aves Necrófagas en el muladar de Lécera SODEMASA. Dpto. Biodiversidad SEO-Bird/LIFE
- 13:00h. Clausura de la jornada  
Dpto. Medio Ambiente del Gobierno de Aragón

Curso impartido por técnicos de Dpto. de Biodiversidad de SODEMASA y de SEO-BIRDLIFE  
*Curso convalidado por la Facultad de Veterinaria de la Universidad de Zaragoza: 1,5 créditos de libre elección*

Colabora:



COMARCA  
*Campo de*  
**BELCHITE**



# "JORNADA DE APLICACIÓN DE AGRICULTURA ECOLÓGICA"



DÍA 26 DE NOVIEMBRE:

- 16:00h. **Recepción de los invitados y ponentes**  
Salón de Actos de la Comarca Campo de Belchite
- 16:15h. **Apertura de la jornada**  
Dpto. Medio Ambiente del Gobierno de Aragón
- 16:30h. **Principios de Agricultura Ecológica**  
Personal Técnico del Comité Aragonés de Agricultura Ecológica
- 17:15h. **Pausa**
- 17:30h. **Técnicas de Cultivo en Agricultura Ecológica y certificación de Productos Ecológicos**  
D. Javier Lorén Zaragozano  
Presidente del Colegio Oficial de Ingenieros Técnicos Agrícolas-  
Coordinador de Ingeniería Técnica Agrícola de la EUPLA
- 18:15h. **Comercialización de Productos Ecológicos**  
D. Alejandro Acero Oliete  
Subdirector de Estudiantes y Relaciones Externas de la EUPLA
- 19:00h. **Degustación de Productos Ecológicos**
- 20:00h. **Clausura de la jornada**  
Dpto. Medio Ambiente del Gobierno de Aragón

Colabora:



**INFORMACIÓN Y RESERVAS:**  
Oficina de Desarrollo Socioeconómico  
de la Red Natural de Aragón  
de la Comarca Campo de Belchite  
C/ Ronda de Zaragoza, s/n.  
50130 Belchite (Zaragoza)  
Móvil: 609 71 11 07  
Tel. 976 83 91 11  
[desarrollobelchite@sodemasa.com](mailto:desarrollobelchite@sodemasa.com)



Reserva Natural Dirigida  
**Laguna de Gallocanta**

# "LAS PLANTAS AROMÁTICAS COMO ALTERNATIVA DE CULTIVO"



**DÍA 10 DE DICIEMBRE:**

- 09:00h. **Recepción de los invitados y ponentes**  
Hogar San Antonio- Ayuntamiento de Tornos
- 09:15h. **Apertura de la jornada**  
Dpto. Medio Ambiente del Gobierno de Aragón
- 09:30h. **Situación actual de las plantas aromáticas y medicinales en Aragón**  
D. Jesús Burillo Alquézar  
Coordinador de la línea de investigación en plantas aromáticas y medicinales del CITA
- 10:30h. **Cultivos ecológicos. Procedimientos a seguir para realizar agricultura ecológica**  
Personal técnico del Comité Aragonés de Agricultura Ecológica
- 11:30h. **Pausa**
- 12:00h. **Obtención de material vegetal y manejo en campo de las plantas aromáticas y medicinales**  
D. Jesús Burillo Alquézar  
Coordinador de la línea de investigación en plantas aromáticas y medicinales del CITA
- 13:30h. **Plantas condimentarias: producción y comercialización de materia seca**  
D. Luis Pablo Latorre  
Productor y exportador de plantas aromáticas
- 14:30h. **Clausura de la Jornada**  
Dpto. Medio Ambiente del Gobierno de Aragón

## INFORMACIÓN Y RESERVAS:

Oficina de Desarrollo  
Socioeconómico de la Reserva Natural  
de la Laguna de Gallocanta  
C/ Mosén Andrés Vicente nº 16.  
44232 Bello (Teruel)  
Móvil: 686 41 97 86  
Tel. 978 73 40 78  
[desarrollogallocanta@sodemasa.com](mailto:desarrollogallocanta@sodemasa.com)

Colabora:



The background is a warm, golden-yellow color. It is decorated with various autumn leaves in shades of orange, red, and brown. Some leaves are large and detailed, while others are smaller and more faded. The leaves are scattered across the page, with a higher concentration in the upper and lower corners.

OTRAS  
ACTIVIDADES  
OTOÑO  
NATURAL  
2009

# ACTIVIDADES GRATUITAS. CENTROS DE INTERPRETACIÓN DE LA RED NATURAL DE ARAGÓN



## DÍA MUNDIAL DE LAS AVES

Domingo 4 de octubre

De 10:30 h. a 14:30 h.

RECORRIDO GUIADO ORNITOLÓGICO

Este año todos los Centros de Interpretación de la Red Natural de Aragón serán **puntos de información del Día de las Aves** pero, además, en tres de ellos, se va a realizar un recorrido ornitológico para acercar a los visitantes que lo deseen a este fascinante mundo que es la **observación y anillamiento de aves**.

**C.I. DORNAQUE.** Recorrido guiado por el entorno del sabinar de Saldón, campos de cereal de su entorno y zona de corrales y parideras donde observaremos las especies que utilizan estos parajes durante la migración post-nupcial así como la invernada.

**C.I. CALCENA.** Jornada de anillamiento en el entorno de la ermita de San Cristobal y observación de buitres y sus nidos.

**C.I. BIERGE.** Jornada de anillamiento en el entorno del centro de interpretación, donde será fácil encontrar carboneros, herrerillos, mitos, cardelinas, pardillos, currutas, etc.

**Salida:** Centros de Interpretación. Combinan desplazamientos en coche particular y paradas con tramos de recorridos a pie.

**Material recomendado:** calzado de montaña; ropa ligera, cómoda y de abrigo; gorra; protección solar; agua; comida; y si es posible, prismáticos (existe servicio de préstamo).



**iberCaja**  
Obra Social



# NATURALEZA SUGERENTE

Domingo 8 de noviembre

De 10:30 h. a 18:00 h.

RECORRIDO GUIADO FOTOGRÁFICO

En esta actividad, impartida por un fotógrafo profesional, conoceremos técnicas de fotografía del paisaje, macrofotografía, trucos para mejorar resultados, y consejos para realizar fotografías en Otoño. Se trata de un recorrido guiado en una época en la que los colores y luz otoñales brindan una gran oportunidad para hacer estupendas fotografías de naturaleza y paisaje.

**Salida:** Centros de Interpretación de DORNAQUE, AGRAMONTE y ANSÓ. Sencillo recorrido a pie.

**Material recomendado:** calzado de montaña; ropa ligera, cómoda y de abrigo, gorra; protección solar; agua y comida.

**Consejo:** Prepárate para la climatología. Es crucial recordar que, si vas a pasar varias horas fuera con una cámara, te protejas adecuadamente tanto a ti como a tu material fotográfico. El tiempo en esta época del año suele ser fresco y húmedo, y puede cambiar bastante.

---

## INFORMACIÓN E INSCRIPCIONES:

976 40 50 41

---

● **HUESCA:** Parque Natural de los Valles Occidentales: C.I. de Ansó, casco urbano. Paisaje Protegido de San Juan de la Peña y Monte Oroel: C.I. de San Juan de la Peña, junto a la Hospedería. Parque Natural Posets-Maladeta: C.I. de Benasque, carretera de Anciles y C.I. de Aneto, casco urbano. Monumento Natural de los Glaciares Pirenaicos: C.I. de Eriste, antiguas escuelas. Parque Natural de la Sierra y Cañones de Guara: C.I. de Arguis, junto a la Hospedería, C.I. de Bierge, carretera de Rodellar y C.I. de Santa Cilia, casco urbano. Refugio de Fauna Silvestre de la Laguna de Sariñena: C.I. de Sariñena, carretera Zaragoza.

● **TERUEL:** Paisaje Protegido de los Pinares de Rodeno: C.I. de Dornaque, a 4 km. de Bezas. Refugio de Fauna Silvestre de la Laguna de Gallocanta: C.I. de Bello, carretera que une los pueblos de Tornos y Bello.

● **ZARAGOZA:** Parque Natural del Moncayo: C.I. de Agramonte, a 15 km. de Tarazona, C.I. de Añón, casco urbano y C.I. de Calcena, casco urbano.

